SƠ ĐỒ PHƯƠNG HƯỚNG TỔ CHỨC KHÔNG GIAN VÀ PHÂN VÙNG CHỨC NĂNG
TỈNH LẠNG SƠN THỜI KỲ 2026-2030, TẦM NHÌN ĐẾN NĂM 2050

VỊ TRÍ TỈNH LẠNG SƠN TRONG LÃNH THỔ VIỆT NAM

ĐÔ THỊ TRUNG TÂM LẠNG SƠN

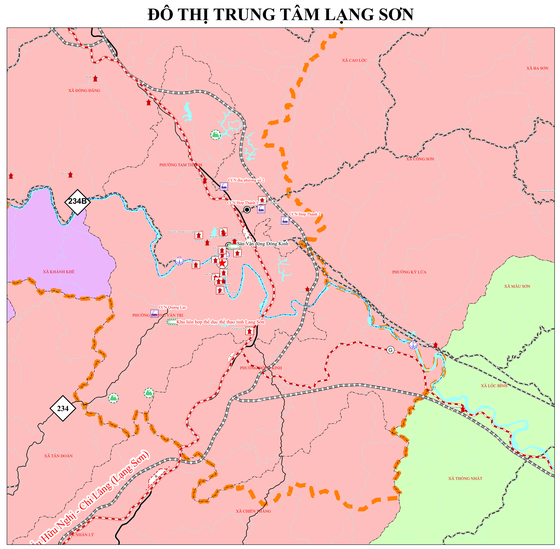

N
W E
S

SƠ ĐỒ PHÂN VÙNG KINH TẾ

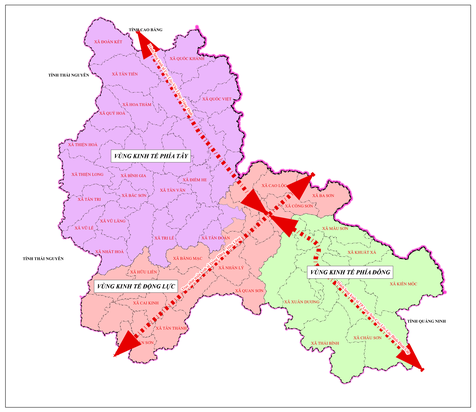

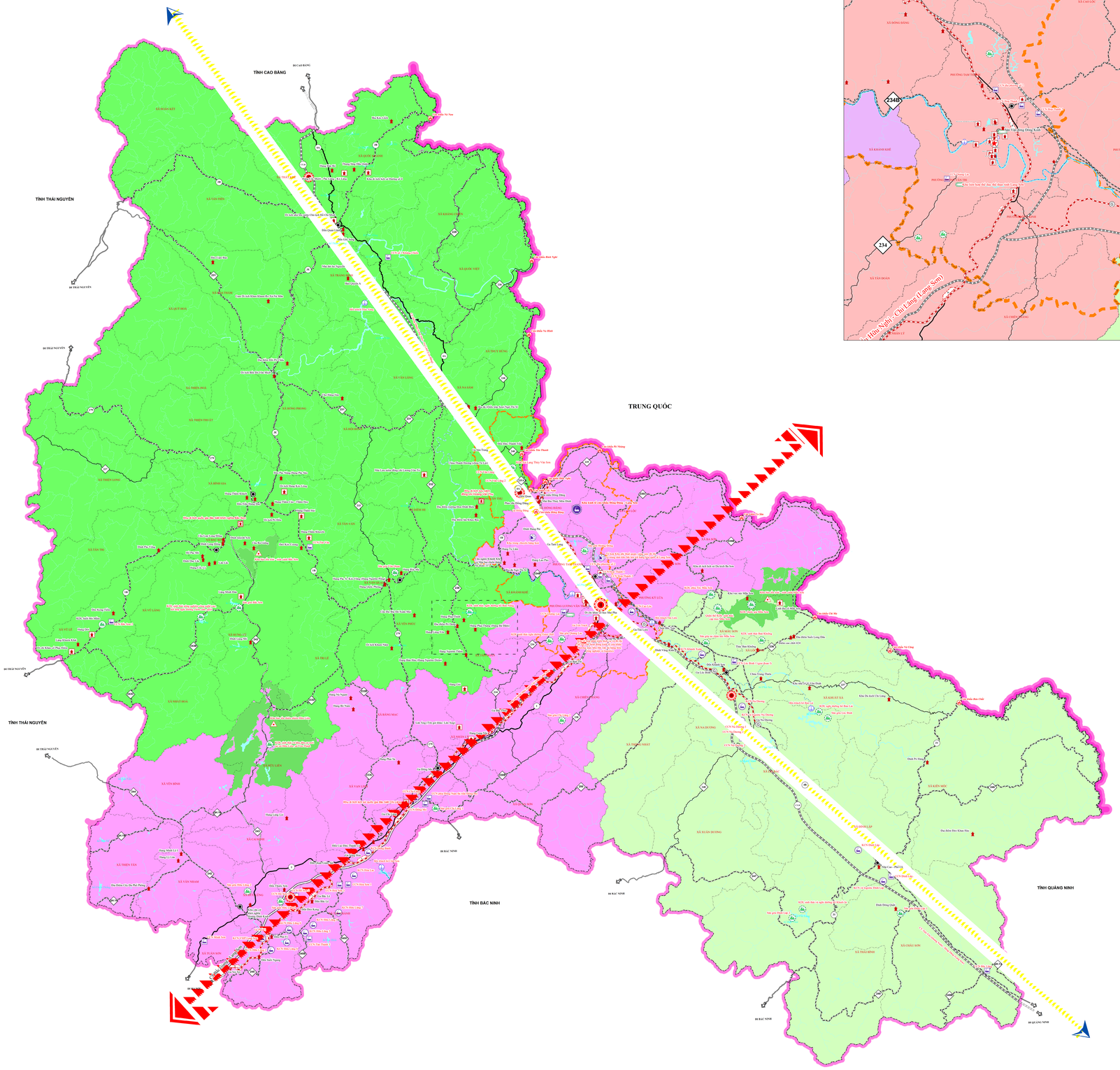

CHÚ GIẢI

- Ủy ban nhân dân tỉnh
- Ủy ban nhân dân huyện, thành phố
- Biên giới quốc gia
- Địa giới hành chính cấp tỉnh
- Địa giới hành chính cấp xã
- Hành lang kinh tế

Hiện trạng | **Định hướng**

- Đường cao tốc
- Quốc lộ
- Đường tỉnh
- Cửa khẩu
- Đường sắt
- Ga đường sắt quốc gia
- Ga đường sắt chuyên dùng
- Cảng thủy nội địa
- Đường thủy nội địa

- Khu kinh tế
- Khu công nghiệp
- Cụm công nghiệp
- Trung tâm Logistics
- Trung tâm thể dục thể thao
- Khu du lịch quốc gia
- Khu du lịch cấp tỉnh
- Di tích quốc gia
- Di tích cấp tỉnh
- Khu bảo tồn thiên nhiên

- Khu kinh tế
- Vùng bảo tồn thiên nhiên
- Đô thị loại II
- Đô thị loại III
- Vùng kinh tế phía Tây
- Vùng kinh tế phía Đông
- Vùng kinh tế động lực

TỶ LỆ 1 : 100.000

0 5 10 20 Kilometers